

МЕТЕОРОЛОГИЧНА ПРОГНОЗА

за 25.11.2023 г.

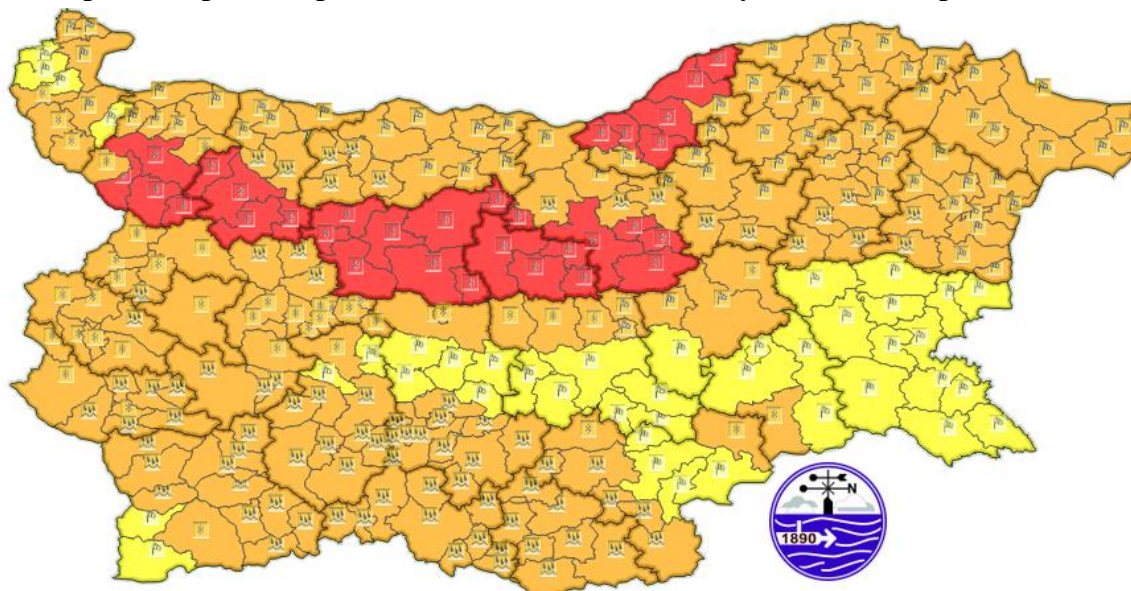
НИМХ-МОСВ:

През следващите 48 часа, под влияние на средиземноморски циклон, преминаващ южно от България, метеорологичната обстановка значително ще се усложни. През нощта валежите от дъжд ще обхват страната, а до сутринта в Западния Предбалкан и по високите полета от Западна България дъждът ще премине в сняг. Минималните температури ще бъдат между 8° и 13°, в Северозападна България и Софийско: 2°-3°. Утре валежите ще продължат, на много места ще са значителни по количество. След обяд със застудяването в Западна и Централна България дъждът ще премине в сняг и ще започне да се образува снежна покрива, а по проходите ще има виелици и ще се образуват навявания. **Със силен северозападен, в източната половина от страната - североизточен вятър ще нахлува студен въздух.** Температурите ще се понижават и към 14 часа ще са от 0° в западните райони до 16°-17° на места в Югоизточна България, където преди обяд ще духа силен югозападен вятър; там по-късно през деня ще има и гръмотевична дейност. **През нощта срещу неделя валежи ще продължат, ще са значителни, като и в по-голямата част от Източна България дъждът ще премине в сняг. В Североизточна България ще духа бурен северен вятър, ще има снежни виелици и ще се образуват преспи и навявания.**

Над планините ще бъде облачно със значителни валежи, които и в ниските части ще преминат в сняг. Ще духа бурен югозападен вятър, който най-напред в ниските части ще се ориентира от север-северозапад. Ще има снежни виелици, по проходите ще се образуват преспи и навявания. Поради обилните снеговалежи видимостта ще бъде силно намалена. Температурите ще се понижават и към 14 часа на височина 1200 метра ще бъде около 3°, на 2000 метра около минус 1°.

Над Черноморието ще бъде облачно и дъждовно. Очакват се значителни валежи, а по южното крайбрежие и гръмотевична дейност. Ще духа силен преди обяд югозападен, след обяд североизточен вятър. Максимални температури: 10°-17°. Температурата на морската вода е 9°-11°. Вълнението на морето ще бъде 3-4 бала с тенденция на усилване. През нощта срещу неделя метеорологичната обстановка по Черноморието значително ще се усложни.

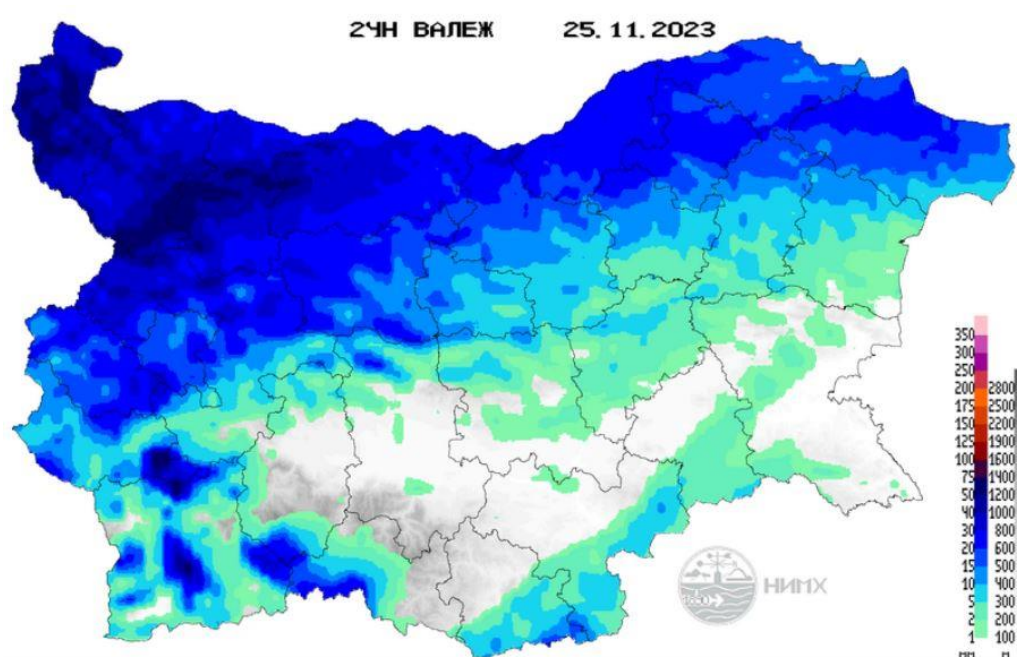
Карта на прогнозираните опасни явления в Република България за 25.11.2023 г.:



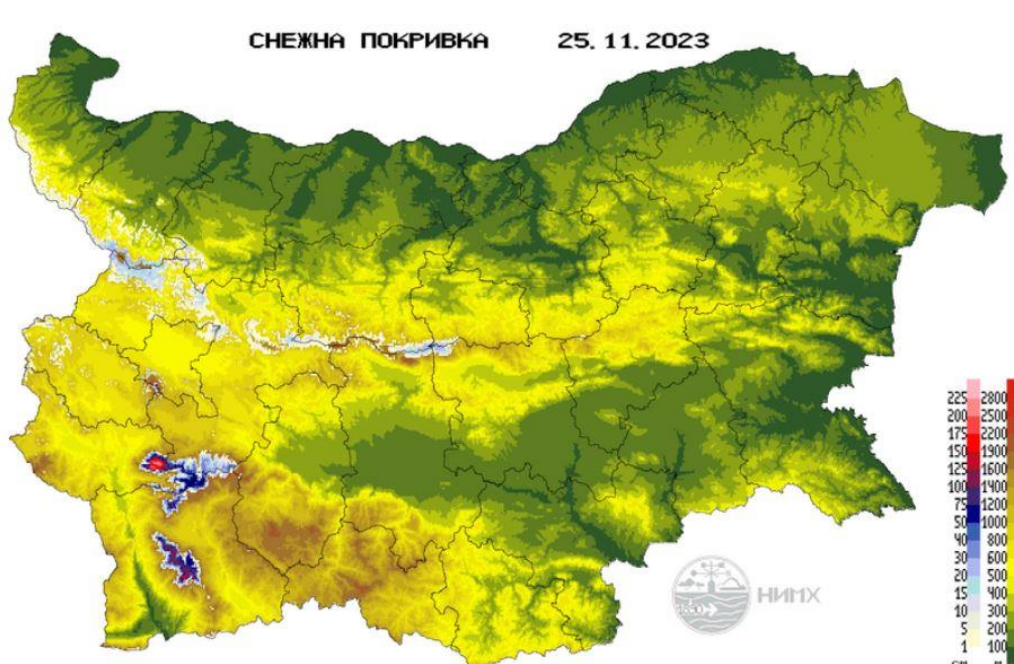
За 25.11.2023 г. НИМХ-МОСВ обявява „червен код“ за областите Монтана, Враца, Ловеч, Габрово, Велико Търново, Русе, „жълт код“ за област Бургас и „оранжев код“ за останалата част от страната за опасни метеорологични явления: обилни валежи от дъжд с количества до 45-65 л/кв.м, снежна покривка в Предбалкана до 20-30 см, както и за силен вятър с пориви до 20-24 м/с.

По прогнозата на Метеорологичния център на ВВС се очакват обилни валежи от дъжд и сняг, както и силен вятър до 15-20 м/с в източните райони на страната. Прогнозните количества на валежа са 30-50 л./кв.м, а в северозападните, крайните южни и югоизточни райони до 70-100 л./кв.м. В крайните източни райони ще се образува 1-5 см снежна покривка, на останалите места 10-20 см, а в северозападните и планинските райони 20-40 см. Ще има условия за преспи и снегонавявания.

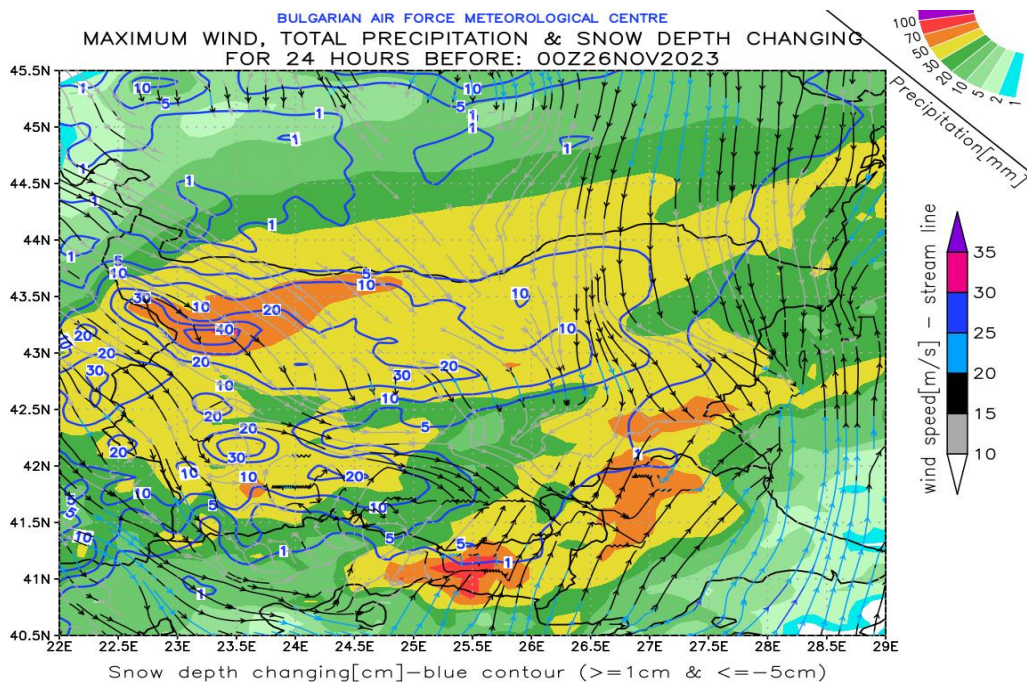
Карта на прогнозните количества за 24-часов валеж за 25.11.2023 г.:



Карта на прогнозната снежна покривка за 25.11.2023 г.:



Метеорологична прогноза от МЦ на ВВС за 25.11.2023 г.:



Явления: през страната ще премине Средиземноморски циклон, навсякъде с валежи от дъжд и сняг, временно интензивни, в крайните южни и източни райони придружени от гръмотевици. Сутринта в Западна България, след пладне в централните, а след полунощ и в източните райони дъждът ще преминава в сняг. **Условия за преспи и снегонавявания.**

Количество на валежа: 30-50 л./кв.м; в северозападните, крайните южни и югоизточни райони до 70-100 л./кв.м; **в крайните източни райони ще се образува 1-5 см снежна покривка;** на останалите места 10-20 см; в северозападните и планинските райони 20-40 см.

Вятър: от югозапад-запад-северозапад 6-9 м/с, с пориви до 12 м/с; в източните и планинските райони с пориви до 15-20 м/с.

Минимални температури: между 3 и 8 градуса.

Максимални температури: между 4 и 9 градуса, в Източна България между 12 и 14 градуса.

ХИДРОЛОГИЧНА ПРОГНОЗА

На основа на метеорологичната прогноза, обработената хидрологична информация и моделираните водни количества от НИМХ:

Черноморски басейн: Днес (24.11) речните нива ще се понижават или ще останат без съществени изменения. През деня на 25 и на 26.11, в резултат на валежи от дъжд и сняг, се очакват значителни повишения на речните нива в целия басейн. От следобедните часове на 26.11 и на 27.11 речните нива ще се понижават, като на 27.11 в резултат на частично снеготопене са възможни незначителни повишения на речните нива в басейна.

В резултат на интензивни валежи има опасност от възникване на поройни наводнения през следващите 48 часа на територията на:

- **Северночерноморско крайбрежие** (териториите оттичащи се директно в Черно море) – обл. Добрич (общ. Каварна), обл. Варна (общ. Аврен);
- **р. Батовска** (р. Екренска, по основната река) - обл. Варна (общ. Аксаково, общ. Варна), обл. Добрич (общ. Балчик);
- **р. Камчия** (р. Комлудере) - обл. Варна (общ. Аврен).